

Studia: niestacjonarne 2017/2018

Kierunek studiów: GEOGRAFIA

Studia pierwszego stopnia

Profil kształcenia: ogólnoakademicki

Liczba semestrów: 6

Liczba wymaganych punktów ECTS: 180

Tytuł zawodowy absolwenta: licencjat geografii

Part time studies 2017/2018

Direction of studies: Geography

Studies of first degree

Education profile: general academic

Number of semesters: 6

Number of score required ECTS: 180


Graduate's title: licentiate in geography

Program studiów zatwierdzony na RW 15.03.2016

I rok

Moduł/przedmiot	Module/Subject	Wykl. (godz) Lectures (h)	Ćwicz./ Classes		Forma zalicz.**	Punkty ECTS
			godz. (h)	Typ zajęć*	Form of credit**	ECTS Credits
<b>Moduły kształcenia z zakresu nauk podstawowych</b>		<b>Learning modules in fundamental science</b>				
Wstęp do geografii	Introduction to geography	15	-	-	zal.	3
Hydrologia i oceanografia	Hydrology and oceanography	15	15	C	egz.	5
Meteorologia i klimatologia	Meteorology and climatology	15	15	L	egz.	5
Geografia ludności i osadnictwa	Social and settlement geography	15	15	C	egz.	5
Kartografia i topografia	Cartography and topography	15	15	L	egz.	5
Geografia polityczna	Political geography	15	-	-	egz.	4
Geologia	Geology	15	15	L	egz.	5
Matematyka i statystyka	Mathematics and statistics	15	15	C	egz.	5
Fizyka i chemia Ziemi		10	15	C	zal.	4
Ekonomia i przedsiębiorczość	Economy	15	10	C	zal.	4
Socjologia	Sociology	15	-	-	zal.	3
Metodyka pracy naukowej i ochrona własności intelektualnej	Methods of mental work	-	10	C	zal.	2
Technologie informacyjne	Computer techniques	-	30	L	zal.	2
Język obcy	Foreign language	-	15	C	zal.	2
Bezpieczeństwo i higiena pracy	Health and safety	4	-	-	zal.	0
<b>Moduły kształcenia do wyboru</b>		<b>Free-choice modules</b>				
Ćwiczenia terenowe z meteorologii (3dni po 8 godz.)	Field practice: meteorology (3 days - 8 hours each day)	-	24	T	zal.	3
Ćwiczenia terenowe z hydrologii (3 dni po 8 godz.)	Field practice: hydrology (3 days - 8 hours each day)	-	24	T	zal.	3
Ćwiczenia terenowe z kartografii i topografii (3 dni po 8 godz.)	Field practice: cartography and topography (3 days - 8 hours each day)	-	24	T	zal.	3
<b>Liczba godzin w roku akademickim</b>	<b>Number of hours in academic year</b>	<b>164</b>	<b>242</b>			<b>9</b>
		<b>406</b>				<b>63</b>
<b>Liczba punktów ECTS wymaganych w roku akademickim: 60</b>		<b>Number of ECTS points required in academic year: 60</b>				

ZAJĘCIA "DO WYBORU" MOGĄ ODBYĆ SIĘ PRZY MINIMUM 15 OSOBACH LUB ZA ZGODĄ PRODZIEKANA

PRODZIEKAN  
Katedry Nauk Geograficznych  
i Geologicznych  
  
dr Anna Tobolska

Studia: niestacjonarne 2018/2019

Kierunek studiów: GEOGRAFIA

Specjalność:

Studia pierwszego stopnia

Profil kształcenia: ogólnoakademicki

Liczba semestrów: 6

Liczba wymaganych punktów ECTS: 180

Tytuł zawodowy absolwenta: licencjat geografii

Part time studies 2018/2019

Direction of studies: Geography

Speciality:

Studies of first degree

Education profile: general academic

Number of semesters: 6

Number of score required ECTS: 180

Graduate's title: licentiate in geography


Program studiów zatwierdzony na RW 15.03.2016

II rok

	Moduł/przedmiot	Module/Subject	Wykt. (godz) Lectures (h)	Ćwicz./ Classes		Forma zalicz.** Form of credit**	Punkty ECTS ECTS Credits
				godz. (h)	Typ zajęć*		
ROK DRUGI	<b>Moduły kształcenia z zakresu nauk podstawowych</b>		<b>Learning modules in fundamental science</b>				
	Regionalna geografia fizyczna Polski	Regional physical geography of Poland	15	-	-	egz.	4
	Regionalna geografia ekonomiczna Polski	Regional economic geography of Poland	15	-	-	egz.	4
	Systemy informacji geograficznej	Geographic Information Systems	10	30	L	zal.	4
	Geomorfologia	Geomorphology	15	15	C	egz.	5
	Geografia rolnictwa	Geography of agriculture	10	10	C	egz.	4
	Geografia komunikacji i usług	Geography of communication and services	15	15	C	egz.	5
	Gleboznawstwo i geografia gleb	Soil science and geography of soils	10	10	L	zal.	3
	Teledetekcja	Remote sensing	10	10	L	zal.	3
	Język obcy	Foreign language	-	30	C	zal.	4
	<b>Moduły kształcenia do wyboru</b>		<b>Free-choice modules</b>				
	Cywilizacje i środowisko	Civilizations and environment	15	-	-	zal.	3
	Paleogeografia	Paleogeography	10	10	C	zal.	3
	Geografia turystyki	Tourism geography	10	10	C	zal.	3
	Gospodarka wodna	Water management	10	10	C	zal.	3
	Georóżnorodność-aspekt środowiskowy, kulturowy i prawny	Geodiversity - environmental, cultural and legal aspect (2)	-	15	C	zal.	2
	Polityka ekologiczna	Ecologic politics	15	-	-	zal.	2
	Współczesne problemy rozwoju miast	Contemporary problems of cities development (3)	15	-	-	zal.	2
	Ćwiczenia terenowe z geomorfologii (2 dni po 8 godz.)	Field practice: geomorphology (2 days - 8 hours each day)	-	16	T	zal.	2
	Ćwiczenia terenowe z gleboznawstwa (2 dni po 8 godz.)	Field practice: soil science (2 days - 8 hours each day)	-	16	T	zal.	2
	Ćwiczenia terenowe z geografii społeczno-ekonomicznej (4 dni po 8 godz.)	Field practice: socio-economic geography (4 days - 8 hours each day)	-	32	T	zal.	4
	Ćwiczenia regionalne - kompleksowe (4 dni po 8 godz.)	Field practice: complex regional geography (4 days - 8 hours each day)	-	32	T	zal.	4
<b>Liczba godzin w roku akademickim</b>	<b>Number of hours in academic year</b>	<b>175</b>	<b>261</b>			<b>30</b>	
				<b>436</b>		<b>66</b>	
<b>Liczba punktów ECTS wymaganych w roku akademickim: 60</b>			<b>Number of ECTS points required in academic year: 60</b>				

ZAJĘCIA "DO WYBORU" MOGĄ ODBYĆ SIĘ PRZY MINIMUM 15 OSOBACH LUB ZA ZGODĄ PRODZIEKANA

PRODZIEKAN  
Wydziału Nauk Geograficznych  
i Geologicznych



dr Anna Tobolska

Studia: niestacjonarne 2019/2020

Kierunek studiów: GEOGRAFIA

Specjalność:

Studia pierwszego stopnia

Profil kształcenia: ogólnoakademicki

Liczba semestrów: 6

Liczba wymaganych punktów ECTS: 180

Tytuł zawodowy absolwenta: licencjat geografii

Part time studies 2019/2020

Direction of studies: Geography

Speciality:

Studies of first degree

Education profile: general academic

Number of semesters: 6

Number of score required ECTS: 180

Graduate's title: licentiate in geography


Program studiów zatwierdzony na RW 15.03.2016

III rok

Moduł/przedmiot	Module/Subject	Wykł. (godz) Lectures (h)	Ćwicz./ Classes		Forma zalicz.** Form of credit**	Punkty ECTS Credits
			godz. (h)	Typ zajęć*		
<b>Moduły kształcenia z zakresu nauk podstawowych</b>		<b>Learning modules in fundamental science</b>				
Regionalna geografia fizyczna świata	Regional physical geography of the world	15	-	-	egz.	3
Regionalna geografia ekonomiczna świata	Regional economic geography of the world	15	-	-	egz.	3
Geografia przemysłu	Geography of industry	10	10	C	egz.	3
Biogeografia	Biogeography	10	10	C	zal.	3
Gospodarka i planowanie przestrzenne	Spatial economy and management	15	15	C	egz.	5
Geoekologia	Geoecology*	15	15	C	egz.	5
Podstawy kształtowania i ochrony środowiska	Principles of forming and protection of natural environment	15	15	C	egz.	5
Język obcy	Foreign language	-	15	C	egz.	4
Laboratorium licencjackie	Seminar (preparing for diploma exam)	-	15	L	zal.	2
Seminarium licencjackie 1,2,3 (zajęcia przygotowujące do egzaminu licencjackiego i złożenia pracy licencjackiej)	Seminar (preparing for diploma exam)	-	30	S	zal.	3
<b>Moduły kształcenia do wyboru</b>		<b>Free-choice modules</b>				
						<b>36</b>
Integracja europejska	European integration	15	-	-	zal.	3
Monitoring środowiska geograficznego	Monitoring of natural environment	10	10	L	zal.	3
Praktyczne aspekty oceny środowiska przyrodniczego	Practical aspects of valuation of natural environment	10	10	C	zal.	3
Klimatologia regionalna	Regional climatology	10	10	C	zal.	3
Geoarcheologia	Geoarcheology	15	-	-	zal.	3
Procesy hydrologiczne w zlewni	Hydrological processes in a river basin	15	-	-	zal.	3
Gospodarka leśna i rybołówstwo	Economy forestry and food	15	-	-	zal.	3
Geografia społeczna	Social geography	15	-	-	zal.	3
Obszary chronione w Polsce	Protected areas in Poland	15	-	-	zal.	3
Regiony innowacyjne w Europie	Innovations Regions in Europe	15	-	-	zal.	3
<b>Liczba godzin w roku akademickim</b>	<b>Number of hours in academic year</b>	<b>230</b>	<b>155</b>			<b>30</b>
						<b>66</b>
<b>Liczba punktów ECTS wymaganych w roku akademickim: 60</b>		<b>Number of ECTS points required in academic year: 60</b>				

Zajęcia realizowane przez: 1-IGFiKŚP, 2-IGiG, 3-IGSEiGP

ZAJĘCIA "DO WYBORU" MOGĄ ODBYĆ SIĘ PRZY MINIMUM 15 OSOBACH LUB ZA ZGODĄ PRODZIEKANA

PRODZIEKAN  
Katedra Nauk Geograficznych  
i Geologicznych  
  
dr Anna Tobolska